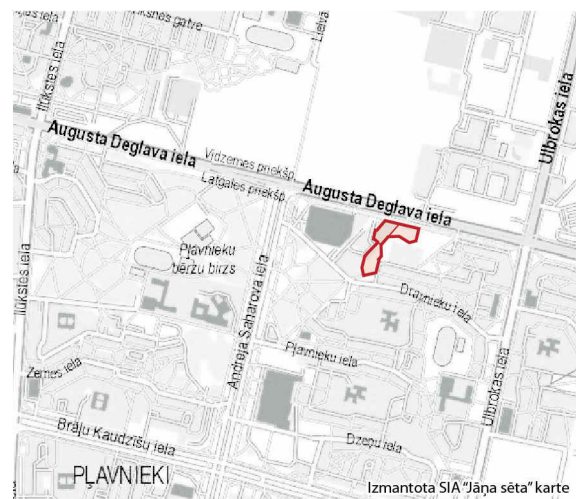
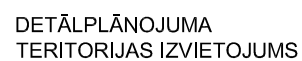
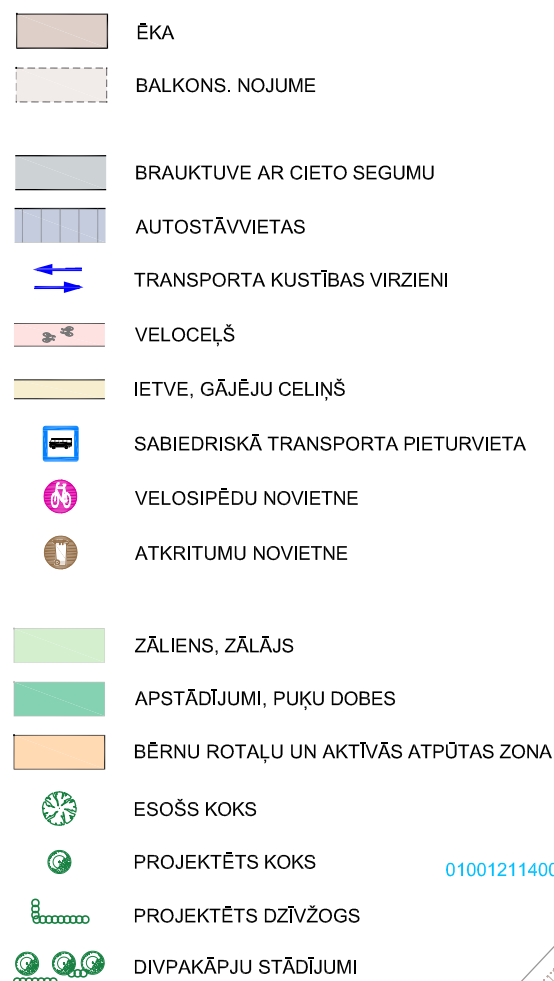


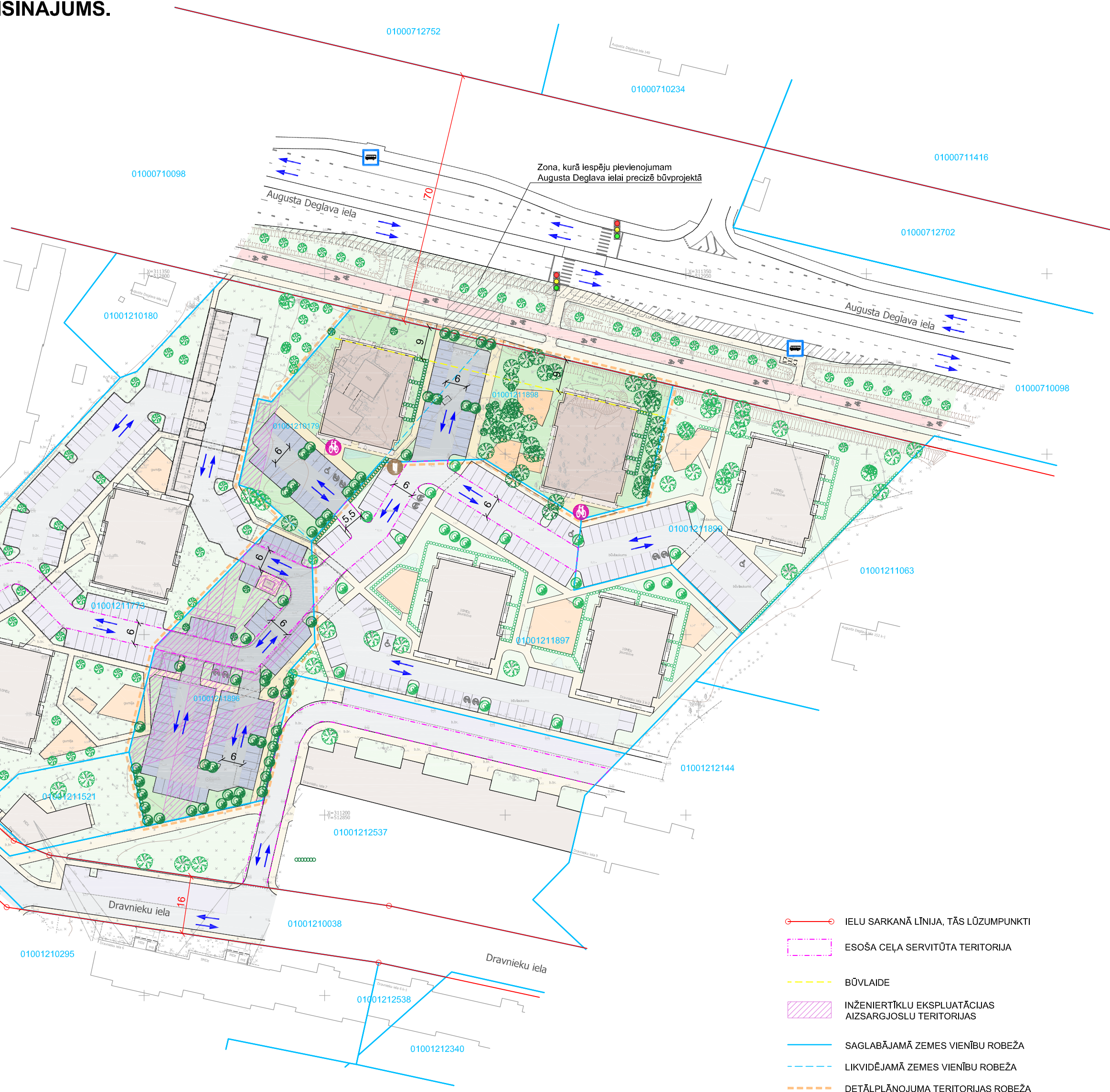
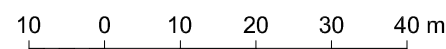
**APBŪVES PRIEKŠLIKUMS.
SATIKSMES ORGANIZĀCIJAS RISINĀJUMS.
APSTĀDĪJUMU KONCEPCIJA**



Topogrāfijas dati.

1. Plāns sagatavots uz SIA "Metrum" 24.01.2024. izstrādātā inženiertopogrāfiskā plāna ar mēroga noteikību 1:500.
2. LKS-92 TM koordinātu sistēma.
3. Mēroga koeficients 0.999602.
4. Latvijas normālo augstumu sistēma (LAS-2000,5).

Kartē izmantoti nekustamā īpašuma valsts kadastra informācijas sistēmas dati, 2024. gads.



PASŪTĪTĀJS:	SIA "UNICO"	Reģ.Nr.50003419791, Dravnieku iela 1-1A, Rīga, LV-1021	AMATS	VĀRDS, UZVĀRDS	OBJEKTS:	DETĀLPLĀNOJUMS zemes vienībā Dravnieku ielā 3 (kad.apz.01001211896) zemes vienībā Dravnieku ielā 3 k-4 (kad.apz.01001211898) un zemes vienībā Augusta Deglava ielā 148 (kad.apz.01001210179)			
IZSTRĀDĀTĀJS:	 SIA "Grupa93"	Reģ.Nr.50103129191, Torņa iela 4, IIC-202, Rīga, LV-1050, tālr.: 27373939, e-pasts: info@g93.lv, www.g93.lv	PROJEKTA VADĪTĀJA	SARMĪTE LESIŅA	RASĒJUMS:	APBŪVES PRIEKŠLIKUMS. SATIKSMES ORGANIZĀCIJAS RISINĀJUMS. APSTĀDĪJUMU KONCEPCIJA			
			KARTOGRĀFS	RONALDS KRŪMIŅŠ		DATUMS 11.03.2025.	MĒROGS 1 : 1000	LAPAS NUMURS:	3
								KOPĒJAIS LAPU SKAITS:	6