

KOKU CIRŠANAS PUBLISKĀ APSPRIEŠANA
RĪGĀ, BRUŅINIEKU IELĀ 123 (KADASTRA APZĪMĒJUMS 0100 037 0074)
UN RĪGĀ BRUŅINIEKU IELĀ 125 (KADASTRA APZĪMĒJUMS 0100 037 0076)

OBJEKTS

Daudzdzīvokļu ēku komplekss Bruņinieku ielā 123 un 125.
Planšetē redzamais būvniecības risinājums pēc publiskās
apspriešanas beigām tālākajā projektēšanas gaitā var
mainīties.

INFORMĀCIJA

Adreses: Rīga, Bruņinieku iela 123 un Rīga, Bruņinieku iela 125;
Zemesgabalu kadastra apzīmējumi : 0100 037 0076;
0100 037 0074;
Zemesgabalu īpašnieks un koku ciršanas ierosinātājs:
Valentino Formosa.

PAMATOJUMS

Rīgas valstspilsētas pašvaldības Pilsētas attīstības
departamenta 11.02.2026. lēmums Nr. DA-26-1424-ap.

KOKU CIRŠANAS IEMESLS

Saistībā ar plānoto daudzdzīvokļu ēkas būvniecību. Rīgā,
Bruņinieku ielā 123 (Zemesgabala kadastra apzīmējums :
0100 037 0074) paredzēts cirst 2 liepas ø 30, 33 cm,
2 ozolus ø 38, 64 cm, 1 bērzu ø 30 cm un
Rīgā, Bruņinieku ielā 125 (Zemesgabala kadastra apzīmējums :
0100 037 0076) paredzēts cirst 1 blīgznu ø 33 cm.

Saskaņā ar Rīgas domes 07.02.2006. saistošajiem
noteikumiem Nr. 38 “Rīgas vēsturiskā centra un tā
aizsardzības zonas teritorijas izmantošanas un apbūves
noteikumi” grafisko karti “Rīgas vēsturiskā centra detalizētā
teritorijas plānotā (atļautā) izmantošana” zemesgabals atrodas
jauktas centra apbūves teritorijā (JC8) apbūves teritorijā, līdz
ar to objekta būvniecība zemesgabalā ir pieļaujama.

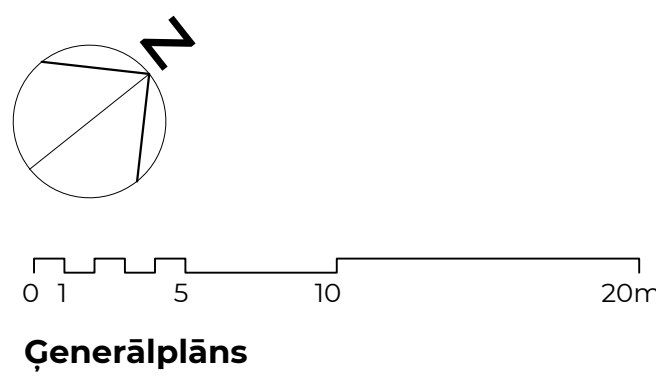
Saskaņā ar projektu, būvniecības ietvaros paredzēta jaunu
koku/krūmu stādīšana, iestādot 6 kokus (Dekoratīvās ābeles,
Malus "Kuku" H= 3m.; pl- 2m) un vairāk kā 200 dažāda
augstuma krūmus (mūžzaļie ligustri Ligustrum vulgare, H
2.5-3 m).

IESPĒJA IZTEIKT VIEDOKĻUS UN PRIEKŠLIKUMUS

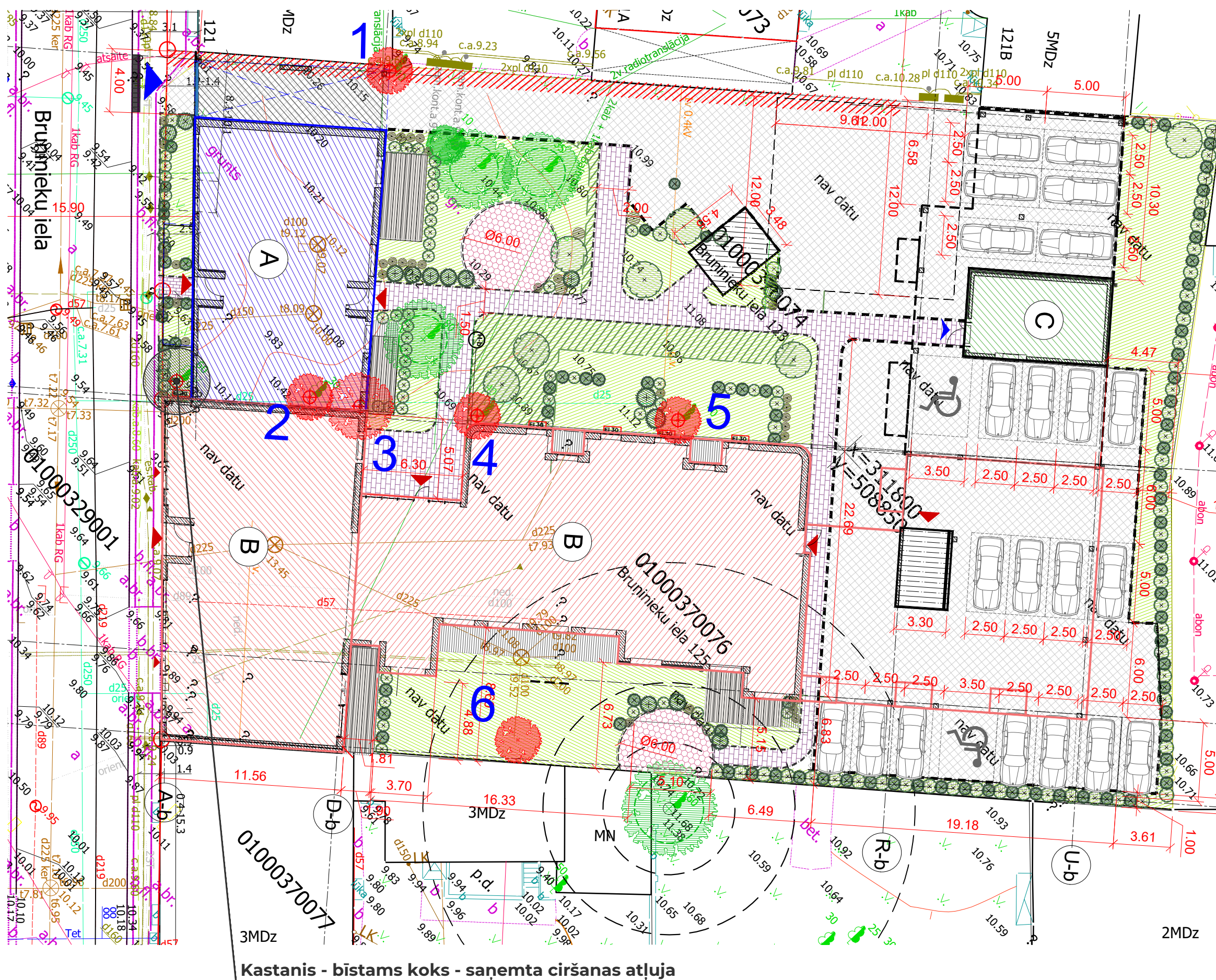
Publiskā apspriešana notiek **no 03.03.2026. līdz 16.03.2026.**

Rakstiskas atsauksmes (aptaujas lapas) lūdzam iesniegt (vai
nosūtīt pa pastu) līdz 16.03.2026. šādās vietās: Rīgas
valstspilsētas pašvaldības Pilsētas attīstības departamentā
Rīgā, Dzirnavu ielā 140 (aptaujas lapas ievietot pasta kastē pie
ieejas durvim) vai klātienē Rīgas Apkaimju iedzīvotāju centra
Klientu atbalsta un metodikas pārvaldes Klientu apkalpošanas
nodaļas punktos Brīvības ielā 49/53, Daugavpils ielā 31,
Eduarda Smiļģa ielā 46, Slokas ielā 161 k-2, Rīgā. Informācija
par Klientu apkalpošanas nodaļas punktu darba laikiem
pieejama šeit:
<https://www.riga.lv/lv/strukturvieniba/rigas-apkaimju-iedzivotaju-centrs.>, vai elektroniski aizpildīt un nosūtīt portālā
www.eriga.lv sadaļā “e-pakalpojumi privātpersonām” –
“sabiedrības līdzdalība”.

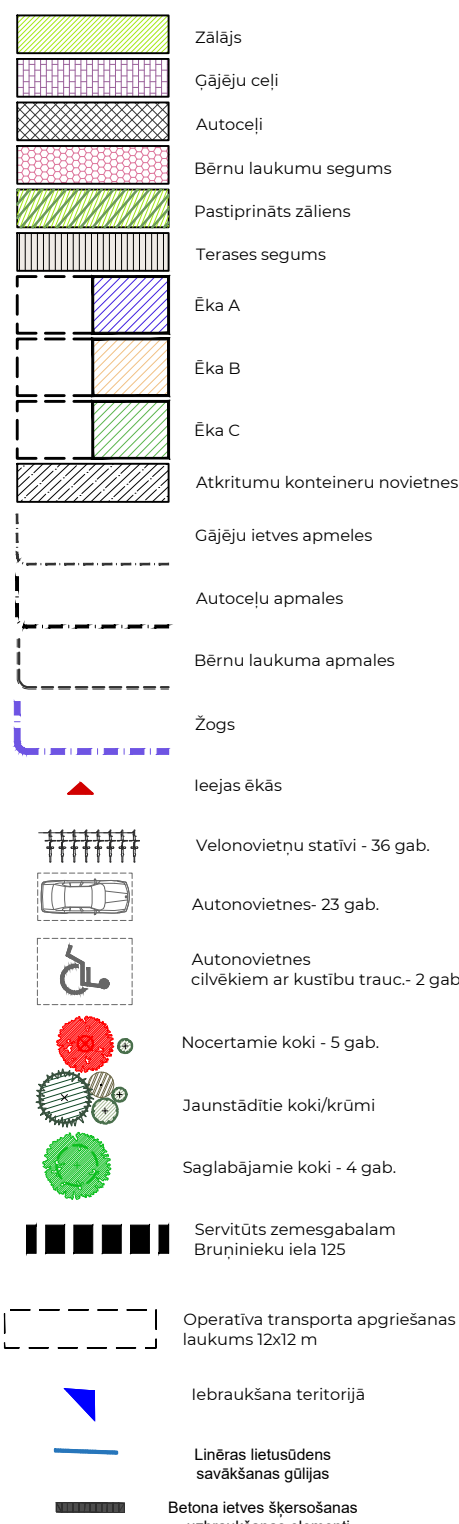
Pēc publiskās apspriešanas rezultātu apkopošanas Rīgas
valstspilsētas pašvaldības Pilsētas attīstības departaments
sagatavos ziņojumu par publiskās apspriešanas rezultātiem,
izvērtēs publiskās apspriešanas rezultātus kontekstā ar pārējo
administratīvajā lietā esošo informāciju un pieņems lēmumu
par koku ciršanu vai par atteikumu atļaut cirst kokus
(informatīvais tālrunis 67181477, e-pasts: pad@riga.lv).



Ģenerālpilāns



PIENĒMITIE APZĪMĒJUMI



Kastanis - bistams koks - saņemta ciršanas atļauja

IEPAZĪTIES AR MATERIĀLIEM PAR PLĀNOTO KOKU
CIRŠANU IESPĒJAMS:

1. Rīgas valstspilsētas pašvaldības Pilsētas attīstības departamenta portālā www.rdpad.lv;
2. Rīgas valstspilsētas pašvaldības portālā www.eriga.lv;
3. Rīgas Apkaimju iedzīvotāju centrā Rīgā, Brīvības ielā 49/53;
4. Pie koku ciršanas ierosinātāja, Rīgā, Strēlnieku ielā 8-64, kontaktpersona: Leonards Kalniņš, tālr. 27437057.

Ar ziņojumiem par publisko apspriešanu rezultātiem un
ar informāciju par pieņemtajiem lēmumiem iespējams
iepazīties Rīgas valstspilsētas pašvaldības Pilsētas
attīstības departamenta mājas lapā www.rdpad.lv.


Informāciju par pieņemtajiem lēmumiem iespējams
skatīt sadaļā: Koku ciršanas ieceru publisko apspriešanas
rezultāti.



Skats uz iebrauktuvi Bruņinieku ielā




Skats no valmieras ielas puses uz Bruņinieku ielu



Ozols ø 38 cm

Liepa ø 30 cm

Ozols ø 64 cm



Liepa ø 33 cm

Bērzs ø 30 cm

Blīgzna ø 33 cm