














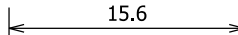
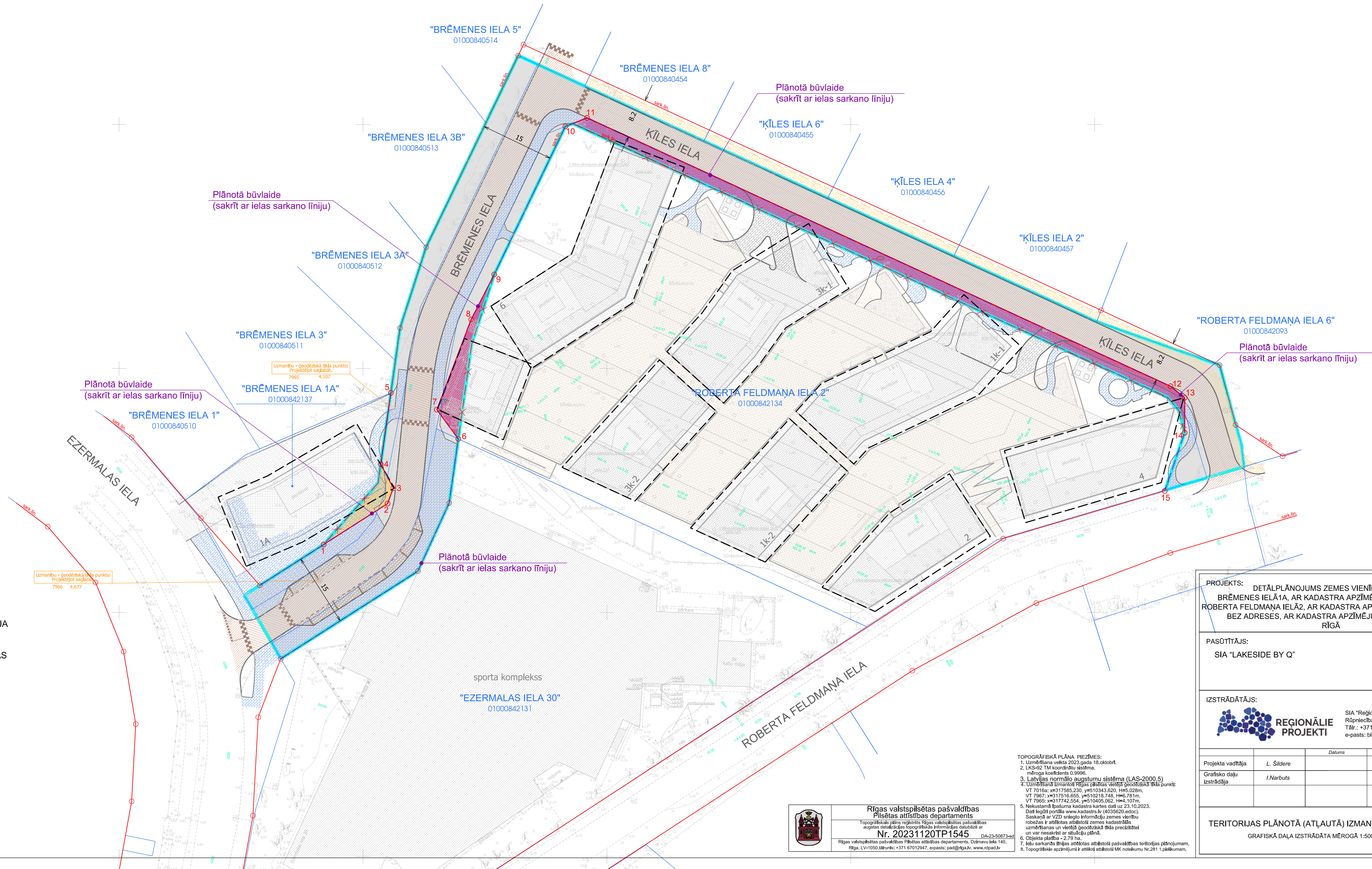


APZĪMĒJUMI:

- | | |
|---|--|
|  | JAUKTAS CENTRA APBŪVES TERITORIJA (JC7) |
|  | MAZSTĀVU DZĪVOJAMĀS APBŪVES TERITORIJA (DZM4) |
|  | TRANSPORTA INFRASTRUKTŪRAS TERITORIJA (TR1) |
|  | DETĀLPLĀNOJUMA ROBEŽA |
|  | ESOŠA ZEMES VIENĪBAS ROBEŽA |
|  | PROJEKTĒJAMA SARKANĀ LĪNIJA;
PROJEKTĒJAMO SARKANO LĪNIJU PAGRIEZIENA PUNKTS |
|  | ESOŠA SARKANĀ LĪNIJA; ESOŠS PAGRIEZIENA PUNKTS |
|  | LIKVIDĒJAMA SARKANĀ LĪNIJA |
|  | PROJEKTĒJAMĀ BŪVLAIDE |
|  | PROJEKTĒJAMO DZĪVOJAMO ĒKU KONTŪRAS PROJEKCIJA |
|  | PROJEKTĒJAMO DZĪVOJAMO ĒKU BALKONU PROJEKCIJAS |
|  | PROJEKTĒJAMA BRAUKTUVE |
|  | PROJEKTĒJAMA PIEBRAUKTUVE UZ ĒKĀM |
|  | PROJEKTĒJAMAS IETVES, GĀJĒJU CEĻI
(ĶĪLES IELĀ IERĪKOJAMS LABIEKĀRTOJUMS) |
|  | PROJEKTĒJAMA IETVE (PERSPEKTĪVĀ) |
|  | ATTĀLUMS (m) |



TOPOGRAFISKA PLANA PIEZĒMS:

- 1. Uzmērīšana veikta 2023.gada 18.oktobrī.
- 2. MK-92 N koordinātu sistēma,
- līdzīga koeficients 0,9996.
- 3. Latvijas normālo augstumu sistēma (LAS-2000 S)
- 4. Uzmērītājam izmantoti Rīgas pilsētvalsts inženierģeodēziskās tīkla punkti:
TV 7016a; x=317585,25 y=510343,62 H=502,8m,
TV 7967; x=317516,655 y=501218,748 H=78,1m,
TV 7965; x=317742,54 y=501218,748 H=107m.
- 5. Nekustamā īpašuma kadastrālā Nr. Ld-0035620.04.
Ld galīgā lieldruga numurs.kadastrals.lv (4035620.04).
Saskaņā ar VZN iegūto informāciju zemes virsmas vienību robežas ir atbilstošas attiecīgo zemes kadastrālās uzmērīšanas un vienību ģeodēziskās kārta precizitāti un var nesakrist ar situāciju plānu.
- 6. Objektu platība - 2,79 ha.

Pilnvarotais projekta autors, būvniecības atbildīgais personāls šīs teritorijas plānošanu, izstrādāšanu, izpildi un ieviešanu veic saskaņā ar Būvniecības likuma prasībām.



**Rīgas valstspilsētas pašvaldības
Pilsētas attīstības departaments**

Topogrāfiskais plāns reģistrēts Rīgas valstspilsētas pašvaldības
augstas detalizācijas topogrāfiskās informācijas datubāzē ar
Nr. 20231120TP1545 DA-23-50873

Rīgas valstspilsētas pašvaldības Pilsētas attīstības departaments, Dzimnaujā iela 140,
Pļotā, Lj-1050 Pļotā; a:371 67012947; e:anars@pilsdiba.lv; www.pilsdiba.lv

PROJEKTS: DETĀLPĀNOJUMS ZEMES VIENĪBAS DAĻAI
BRĒMENES IELĀ1A, AR KADAŠTRA APZĪMĒJUMU 01000842137,
ROBERTA FELDMAŅA IELĀ2, AR KADAŠTRA APZĪMĒJUMU 01000842134,
BEZ ADRESES, AR KADAŠTRA APZĪMĒJUMU 01000842135
RĪGĀ

PASŪTĪTĀJS:
SIA "LAKESIDE BY Q"

IZSTRĀDĀTĀJS:



SIA "Reģionālie projekti"
Rūpniecības iela 32b- 502, Rīga
Tālr.: +371 67320809
e-pasts: birojs@rp.lv

		<i>Datums</i>	<i>Paraksts</i>
Projekta vadītāja	<i>L. Šildere</i>		
Grafisko daļu izstrādāja	<i>I.Narbutis</i>		

TERITORIJAS PLĀNOTĀ (ATL AUTĀ) IZMANTOŠANA

GRAFISKĂ DAȚĂ IZSTRĂDĂTA MĂROGĂ 1:500

LAPA

LAPAS