

Izvietojums:









RVPP piederošās zemes vienības: 01000920037 un 01000920101,

RVPP piekritīgās zemes vienības, par kurām pieņemts RD lēmums par piekritību RVPP:

01000922251



APZĪMĒJUMI:

-  Koka dēļu laipa 1,8 m platumā ar margu vismaz no vienas puses (ar rokturiem 700 un 900 mm augstumā un no abām pusēm 50 mm augsta maliņa). Takas garums ap 600 m (takas garums precizējams projekta izstrādes stadijā un uz vietas)
-  Laukums blietētas grants šķembu segums vai līdzvērtīgs (ap 200 m2, precizējams projekta izstrādes stadijā un uz vietas)
-  Soliņi ar atzveltnēm, katrs paredzēts 2-3 cilvēkiem (skaits 6)
-  Galdiņš + divi soliņi (skaits 2)
-  Info stends (skaits 1)
-  Taktilie elementi (skaits ap. 15, precizējams projekta izstrādes stadijā)
-  Atkritumu urnas (skaits 3)
-  Velonovietne – bloku velostatīvs piem. 3/6 velo (skaits 2)

LABIEKĀRTOJUMA ELEMENTU IZVIETOJUMA SHĒMA (precizējams projekta izstrādes stadijā):

